

## Registre parcellaire graphique 2025 télédéclaré

N° de page : 1/7


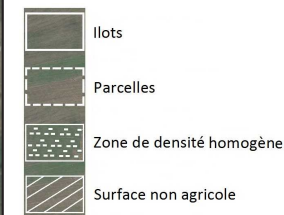


### Ilot n° : 1

Surface graphique (ha) : 12,85

Commune(s) concernée(s) par  
cette photographie :  
ST VINCENT EN BRESSE  
(71489), ST ANDRE EN  
BRESSE (71386), MONTRET  
(71319)

| N° de<br>parcelle | Culture | Surface<br>graphique<br>(ha) |
|-------------------|---------|------------------------------|
| 1                 | PPH     | 12,85                        |





## Registre parcellaire graphique 2025 télédéclaré

N° de page : 2/7







Ilot n° : 2

Surface graphique (ha) : 1,77

Commune(s) concernée(s) par  
cette photographie :  
MONTRET (71319)

| N° de<br>parcelle | Culture | Surface<br>graphique<br>(ha) |
|-------------------|---------|------------------------------|
| 1                 | JAC     | 0,14                         |
| 2                 | FLA     | 0,33                         |
| 3                 | AAR     | 0,03                         |
| 4                 | JAC     | 0,05                         |
| 5                 | VRG     | 0,07                         |
| 6                 | FLA     | 0,11                         |
| 7                 | PFR     | 0,11                         |
| 8                 | FLA     | 0,11                         |
| 9                 | FLA     | 0,60                         |
| 10                | SNE     | 0,03                         |

|                                                                                       |                          |
|---------------------------------------------------------------------------------------|--------------------------|
|  | Ilots                    |
|  | Parcelles                |
|  | Zone de densité homogène |
|  | Surface non agricole     |

0 10 20  
Mètres Echelle 1:1000 



## Registre parcellaire graphique 2025 télédéclaré

N° de page : 3/7

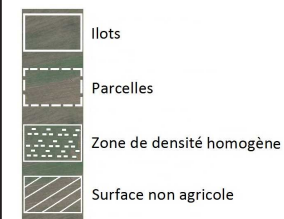


### Ilot n° : 2

Surface graphique (ha) : 1,77

Commune(s) concernée(s) par  
cette photographie :  
MONTRET (71319)

| N° de<br>parcelle | Culture | Surface<br>graphique<br>(ha) |
|-------------------|---------|------------------------------|
| 11                | FLA     | 0,11                         |
| 12                | FRA     | 0,03                         |
| 13                | AAR     | 0,03                         |
| 14                | ART     | 0,03                         |





## Registre parcellaire graphique 2025 télédéclaré

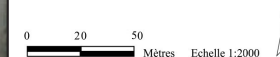
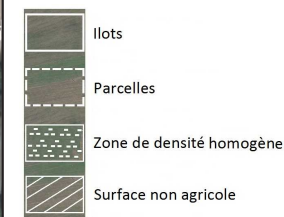
N° de page : 4/7

### Ilot n° : 4

Surface graphique (ha) : 4,65

Commune(s) concernée(s) par  
cette photographie :  
SAVIGNY SUR SEILLE  
(71508), MONTRET (71319)

| N° de<br>parcelle | Culture | Surface<br>graphique<br>(ha) |
|-------------------|---------|------------------------------|
| 1                 | PTC     | 0,59                         |
| 2                 | JAC     | 0,11                         |
| 3                 | MIS     | 3,85                         |
| 4                 | JAC     | 0,11                         |





## Registre parcellaire graphique 2025 télédéclaré

N° de page : 5/7

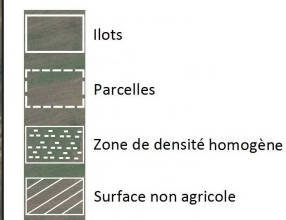


### Ilot n° : 5

Surface graphique (ha) : 8,53

Commune(s) concernée(s) par  
cette photographie :  
BRANGES (71056), SAVIGNY  
SUR SEILLE (71508),  
MONTRET (71319)

| N° de<br>parcelle | Culture | Surface<br>graphique<br>(ha) |
|-------------------|---------|------------------------------|
| 1                 | MIS     | 7,96                         |
| 2                 | JAC     | 0,57                         |





## Registre parcellaire graphique 2025 télédéclaré

N° de page : 6/7



### Ilot n° : 6

Surface graphique (ha) : 2,56

Commune(s) concernée(s) par  
cette photographie :

BRANGES (71056), MONTRET  
(71319)

| N° de<br>parcelle | Culture | Surface<br>graphique<br>(ha) |
|-------------------|---------|------------------------------|
| 1                 | MIS     | 2,39                         |
| 2                 | JAC     | 0,16                         |



## Registre parcellaire graphique 2025 télédéclaré

N° de page : 7/7



**Ilot n° : 7**

Surface graphique (ha) : 16,34

Commune(s) concernée(s) par  
cette photographie :

BRANGES (71056), MONTRET  
(71319)

| N° de<br>parcelle | Culture | Surface<br>graphique<br>(ha) |
|-------------------|---------|------------------------------|
| 1                 | MIS     | 5,27                         |
| 2                 | BDH     | 6,91                         |
| 3                 | BTP     | 4,16                         |

